


STUDIU DE PEISAJ AL PERIFERIEI SI ZONELOR DE ACCES SPRE ORAS

STUDIU FOTOGRAFIC PENTRU ZONA III - PUNCTELE DE REPER 7-10 - INTRARI ALE ORASULUI: SOSEAU BUCURESTI-PIOIESTI (DN1)




STUDIU FOTOGRAFIC PUNCTE DE REPER 7-6

- tesut inhomogen, tip "pieptene" pe marginea carosabilului, cu intervenții punctuale, alternanță traversări pietonale și poduri oțelice, intereseți funcționale de fluidizare a traficului
- peisaj de peisaj cu deschideri vizuale spre terenuri urbane, câmpuri sau pășuni alternat cu aspele negative punctuale
- peisaj urban mediu-degradat, cu posibilități de remediere - punctual agresiv, **raport dezechilibrat antropic-natural**




DESFASURATA PUNCTE DE REPER 6-8

- zona verde pe marginea carosabilului
- peisaj abandonat, acaparat de vegetatie salbatica, perceptut ca un "coridor" verde fragmentar pe parcursul intrarii in oras
- peisaj fragmentar, de alternanță a peisajului de tip "perdea" cu peisajul urban alorini funcționale comerciale și de servicii




STUDIU FOTO PUNCTE DE REPER 6-9

- peisaj contemporan, asociat funcțiilor comerciale și servicii, dinamic socio-economic



DESFASURATA PUNCTE DE REPER 9-10

- peisaj cu in risc ecologic, mediu-degradat, cu posibilități de remediere prin masuri de intretinere a vegetatiei, plantării de copaci etc
- peisaj punctual agresiv





STUDIU FOTO PUNCT DE REPER 10

- peisaj Banseasa
- infrastructura SSB, Bucuresti Ploiesti Bici, Aerogamii Bic-Ion Ionescu de la Brad
- peisaj modern, obiectual și fragmentat, punctual agresiv, in risc ecologic, dinamic prin presiunea antropocului, slab conectat in sistemul plantat, asociat funcțiilor diverse - rezidențiale, comerciale, de servicii



Noia: imaginile sunt dispuse in cadrul plansei conform traseului parcurs, in sensul intrarii in oras

Echipa studiu fotografic: Matei Bianu, Maria Fofrica Iacob







STUDIU FOTO PUNCTE DE REPER 6-9

- pod rutier in zona comerciala Banseasa
- peisaj dinamic prin presiunea antropocului



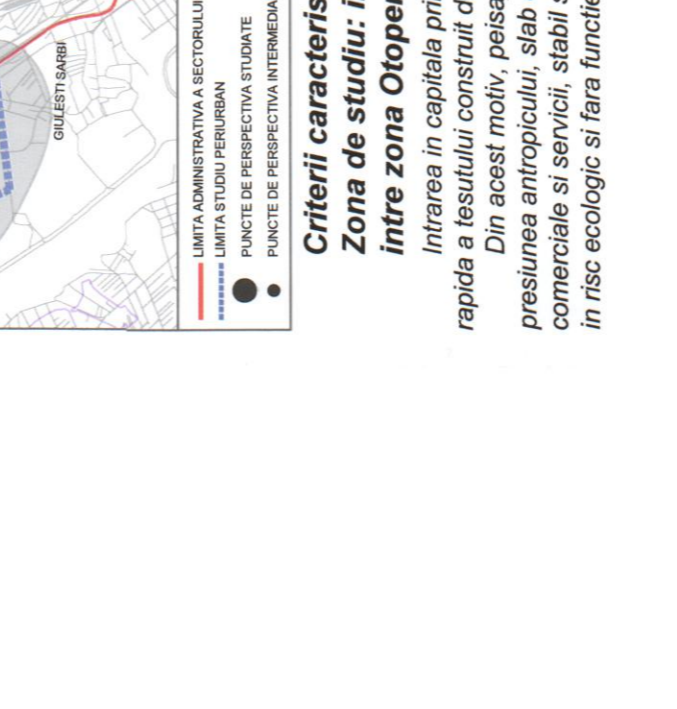
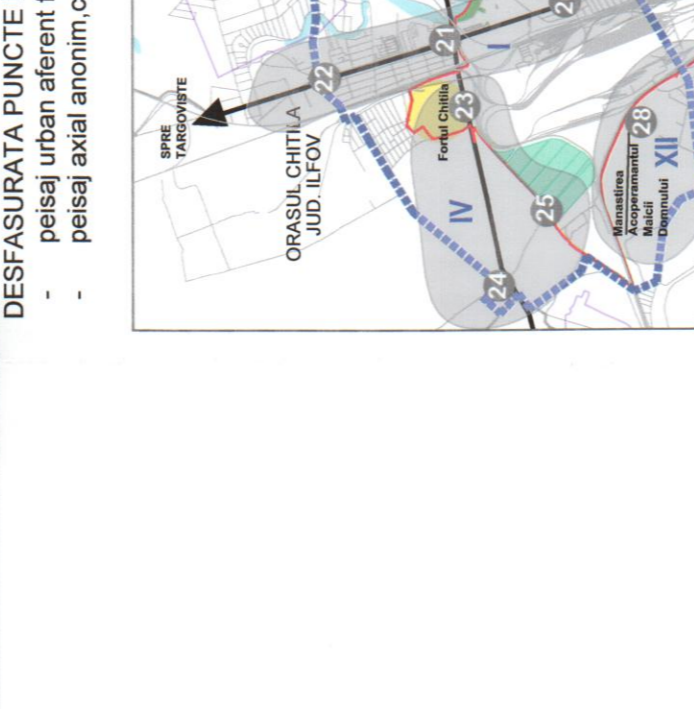

pepierea intr-o zona puternic antropizata

- inserții de peisaj tip "perdea" in risc ecologic



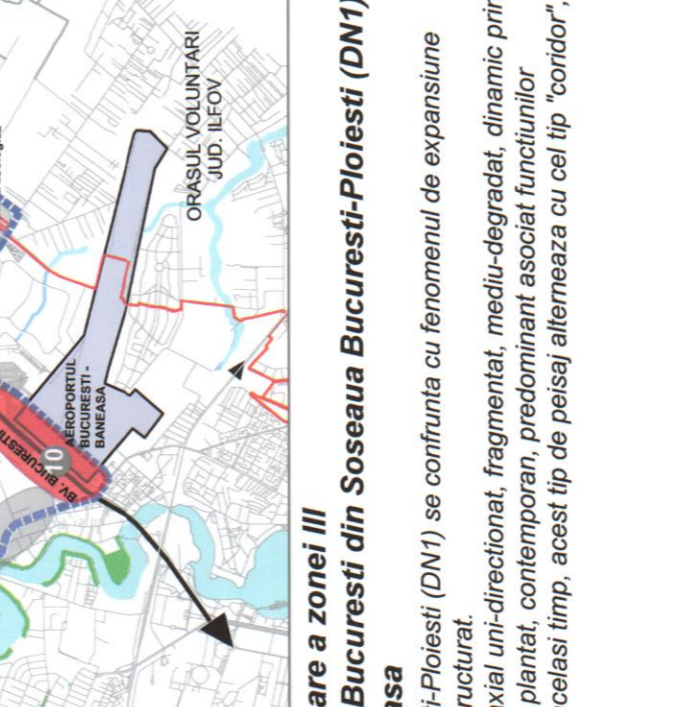
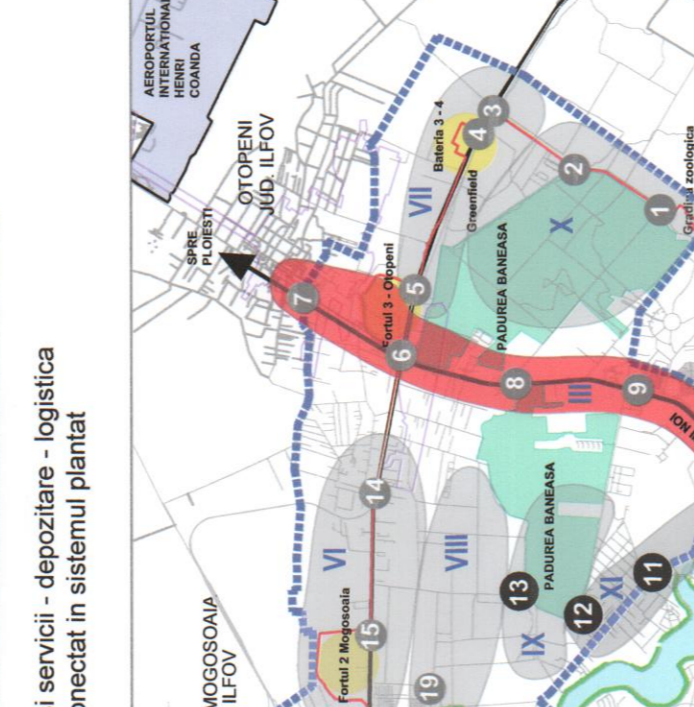

pepierea intr-o zona puternic antropizata

- inserții de peisaj tip "perdea" in risc ecologic





pepierea intr-o zona puternic antropizata

- inserții de peisaj tip "perdea" in risc ecologic



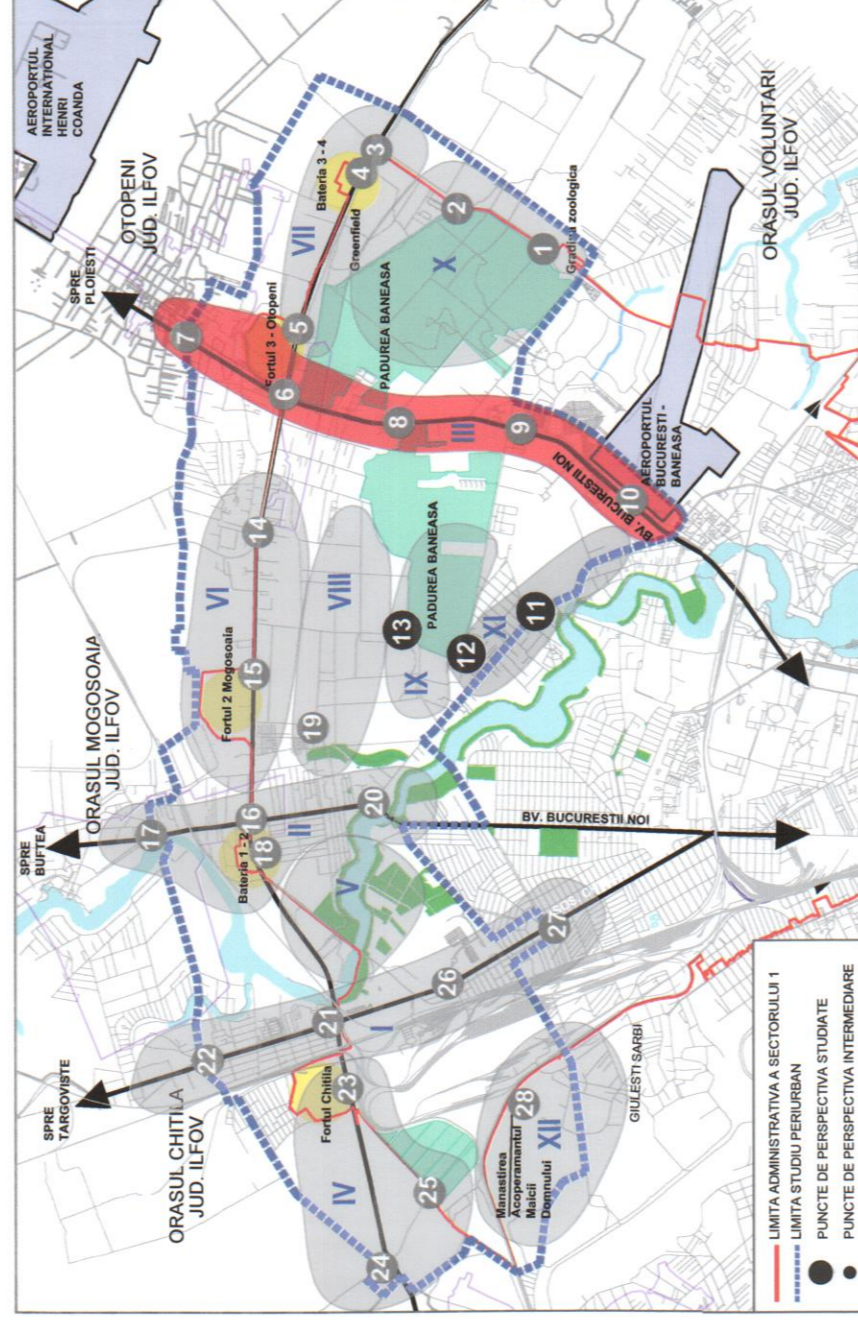
pepierea intr-o zona puternic antropizata

- inserții de peisaj tip "perdea" in risc ecologic



DESFASURATA PUNCTE DE REPER 7-6

- peisaj urban aferent funcției comerciale și servicii - depozitare - logistica
- peisaj axial anonim contemporan, slab conectat in sistemul plantat



Criteria caracterice de identificare a zonei III Zona de studiu: intrarea in Mun. Bucuresti din Soseaua Bucuresti-Ploiesti (DN1), Intrare zona Otopeni si zona Banseasa

Intrarea in capitala prin Soseaua Bucuresti-Ploiesti (DN1) se confrunta cu fenomenul de expansiune rapida a tesutului construit de tip "pieptene" nistrucurat.
Din acest motiv, peisajul este un tip de axa unidirectional, fragmentat, mediu-degradat, dinamic prin presiunea antropocului, asociat funcțiilor comerciale și servicii, dinamic socio-economic, in risc ecologic, dinamic prin presiunea antropocului, slab conectat in sistemul plantat, asociat funcțiilor diverse - rezidențiale, comerciale, de servicii.

In risc ecologic și fara funcție asociată.

VEGO VEGO CONCEPT ENGINEERING S.R.L. 4061314/09.11.2014, CUI R020319742		CUMULUS ADEST ARCHITECTURE S.R.L. 406212017, CUI R02101233													
NOME PROIECT: PLAN URBANISTIC ZONAL ZONA III PUNCTELE DE REPER 7-10 ADRESA PROIECT: Sector 1, Bucuresti		NOME PLANSA: STUDIUL FOTOGRAFIC ZONA III SOSEAU BUCURESTI-PIOIESTI													
NOME LIVRABIL: PLANUL DE PEISAJ		SCALA: 1:15.000													
BENEFICIAR: MUNICIPALITATEA MUNICIPIULUI BUCURESTI Sector 1, Bucuresti		DATA: IANUARIE 2020													
PAGINA: PUZ		PLANSA NR: U 05.01													
PROIECTANT: STUDIUL FOTOGRAFIC		INSUSIT DE: <table border="1"> <tr> <th>NUME</th> <th>PAZA</th> <th>INITIALA</th> <th>NR. PLAN</th> <th>INSER</th> <th>REV.</th> </tr> <tr> <td>...</td> <td>...</td> <td>...</td> <td>...</td> <td>...</td> <td>...</td> </tr> </table>		NUME	PAZA	INITIALA	NR. PLAN	INSER	REV.
NUME	PAZA	INITIALA	NR. PLAN	INSER	REV.										
...										
NOME PLANSA: STUDIUL FOTOGRAFIC ZONA III PUNCTELE DE REPER 7-10		NOME PLANSA: STUDIUL FOTOGRAFIC ZONA III PUNCTELE DE REPER 7-10													